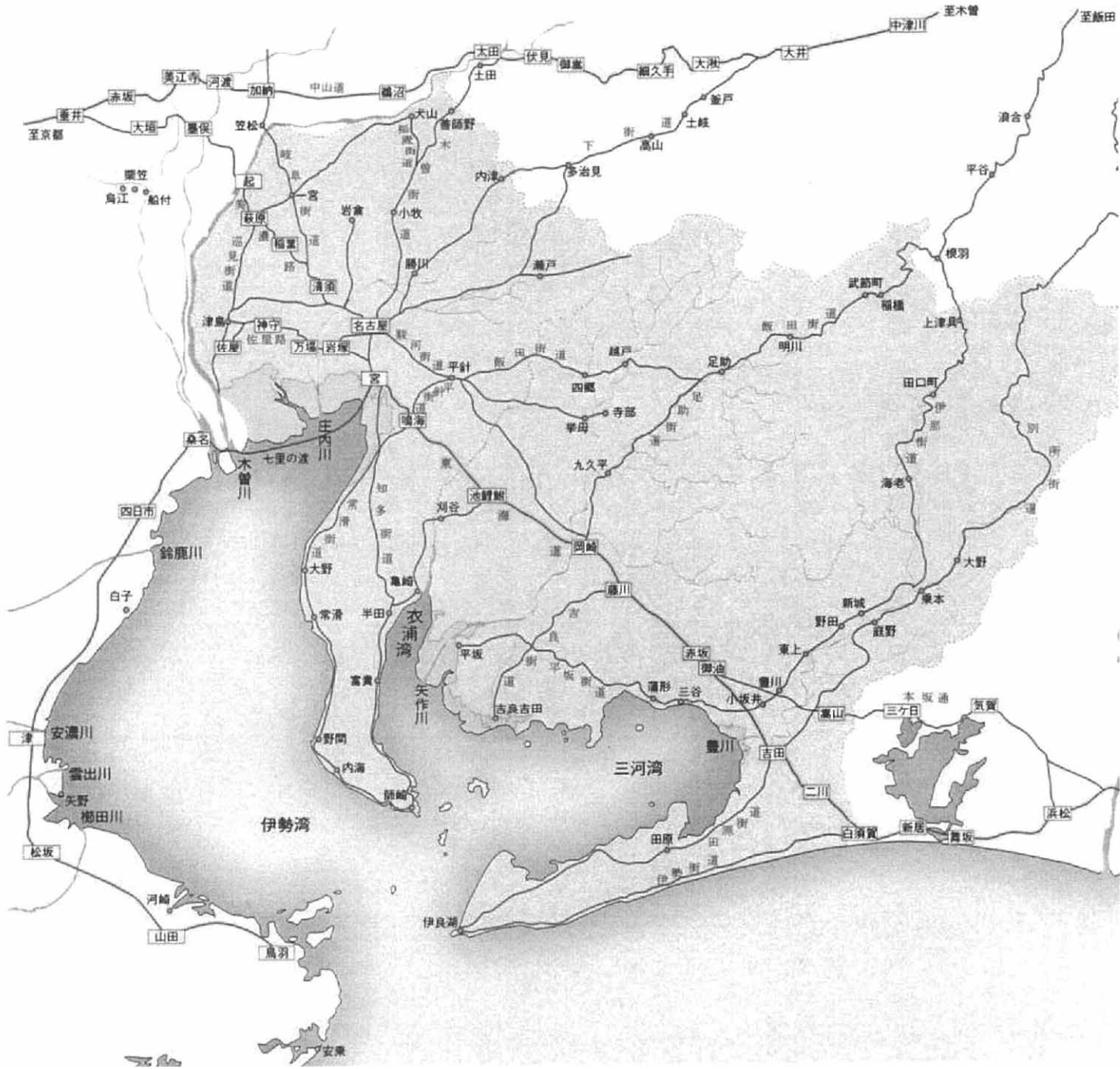


江戸時代の環伊勢湾地域と特産品流通 (画像)

環伊勢湾地域図








(行發堂茂柏)

場紙料御局理管野林室帝織錦岸對津百八筋川曾木 勝名濃東






多度大社門前常夜灯



香良洲大橋常夜灯



常滑陶造 『尾張名所図会』



愛知県常滑港一ノ部

常滑の土管、かめ、全盛時代の港

[瀬木海岸より北条の港を望む 大正期]

港にはダンベが行きかい、岸壁には、幾艘も荷を積むアユミを渡しています。仰山の土管やかめ、みな日本中へ船で運ばれていきました。港の奥に見えるのは、駅から海へ行く道の松並木です。